

PARCOURS CORCIEUX

LES BALCONS DE CORCIEUX

PARCOURS
RANDO

n°9



DÉPART-ARRIVÉE
CORCIEUX
PLACE DES
PARRAINAGES

11 KM

2 H 30
À
3 H

NIVEAU
FACILE

711 m
539 m
D+ 272 m



À VOIR

PATRIMOINE CULTUREL

Les lions en pierre gardant jadis les portes du château qui se trouvent aujourd'hui devant les portes de l'Hôtel de Ville, et les calvaires très présents sur tout le territoire de la commune.

LE CHAMP DE ROCHES À BARBEY-SÉROUX (hors parcours)

c'est un mystérieux amas de gros blocs de granit dans un paysage dépourvu de végé-

tation, entassés sur 7 à 8 mètres de hauteur. La formation de cet amas de roches remonte à l'époque glaciaire du quaternaire : la fonte des glaciers a laissé de nombreuses traces dans le paysage vosgien comme les lacs, les moraines et les blocs rocheux. Mais l'origine de cette « sculpture » de granit reste un mystère car aucune trace de frottement sur les pierres n'indique que celles-ci aient été détachées du massif voisin.

OFFICE DE TOURISME DE CORCIEUX

9 rue Henry – 88430 CORCIEUX
03 29 50 73 29 – www.tourisme-corcieux.com
ot-corcieux@wanadoo.fr

JE VOIS
LA VIE EN
VOSGES | Conseil Général
VOSGES



ACCÈS : Depuis Gérardmer, prendre la D8 en direction de Saint-Dié-des-Vosges et Corcieux. Au Col du Plafond, prendre à gauche la D60 jusqu'à Corcieux







TOP 25-IGN 3618 OT
(Le Hohneck/ Gérardmer)

BALISAGE CLUB VOSGIEN



LE PARCOURS

1. Suivez le sentier balisé  qui domine le cours de la Goule, jusqu'au hameau de Rambaville. **2.** Au niveau de la ferme, prenez le balisage  et grimpez sur le plateau forestier avant de descendre vers les ruines du « Beau Neuf Moulin ». **3.** Traversez ensuite la Goule. Le chemin monte à nouveau et traverse d'anciens canaux d'amenée d'eau. Suivez la route goudronnée en passant près d'un terrain de

camping. **4.** Prenez à droite et retrouvez le balisage . Empruntez le sous-bois et découvrez le superbe panorama sur le bassin de Corcieux, sur le site d'un lac préhistorique et sur les massifs de Saint-Dié et du champ du feu. **5.** Suivez ensuite la route et le balisage  pour rejoindre Corcieux via le joli vallon de la Folie avec ses rochers, les vestiges d'un ancien moulin et le hameau de Vichibure.




JE METS DE BONNES CHAUSSURES



JE VÉRIFIE MON SAC



J'ALERTE LES SECOURS 112



JE CONSULTE LA MÉTÉO

JE RAMÈNE MES DÉCHETS